

УТВЕРЖДАЮ:

Директор ГБОУ ООШ с. Высокое

Мясоедова А.Ю. Мясоедова

«30» *марта* 20*21* г.

АКТ ОБСЛЕДОВАНИЯ
объекта социальной инфраструктуры
К ПАСПОРТУ ДОСТУПНОСТИ ОСИ
№ 2



Структурное подразделение
Детский сад №15 «Родничок»

от «30» марта 2021г.

1. Общие сведения об объекте

1.1. Наименование (вид) объекта Структурное подразделение детский сад №15 «Родничок» государственного бюджетного общеобразовательного учреждения Самарской области основной общеобразовательной школы с.Высокое муниципального района Пестравский Самарской области

1.2. Адрес объекта: 446177 Самарская область Пестравский район село Высокое улица Советская, дом 41

1.3. Сведения о размещении объекта:

- отдельно стоящее здание 2 этажа, 682,25 кв.м
- часть здания _____ этажей (или на _____ этаже), _____ кв.м
- наличие прилегающего земельного участка (да, нет); 6008,70 кв.м

1.4. Год постройки здания 1981, последнего капитального ремонта 2000 год

1.5. Дата предстоящих плановых ремонтных работ: текущего - _____ капитального - _____

1.6. Название организации (учреждения), (полное юридическое наименование – согласно Уставу, краткое наименование) Государственное бюджетное общеобразовательное учреждение Самарской области основная общеобразовательная школа с. Высокое муниципального района Пестравский Самарской области- ГБОУ ООШ с. Высокое

1.7. Юридический адрес организации (учреждения) 446177 Самарская область Пестравский район село Высокое ул. Советская, дом 25

2. Характеристика деятельности организации на объекте

2.1. Сфера деятельности (здравоохранение, образование, социальная защита, физическая культура и спорт, культура, связь и информация, транспорт, жилой фонд, потребительский рынок и сфера услуг, другое): образование.

2.2. Виды оказываемых услуг: образовательные

2.3. Форма оказания услуг (на объекте, с длительным пребыванием, в т.ч. проживанием, на дому, дистанционно): на объекте

2.4. Категории обслуживаемого населения по возрасту (дети, взрослые трудоспособного возраста, пожилые; все возрастные категории): дети.

2.5. Категории обслуживаемых инвалидов (К, О, С, Г, У): инвалиды, с нарушениями умственного развития

2.6. Плановая мощность: (посещаемость (количество обслуживаемых в день), вместимость, пропускная способность): _____
66 человек, вместимость 94 человека

2.7. Участие в исполнении ИПРА инвалида, ребенка-инвалида (да, нет): нет.

3. Состояние доступности объекта

3.1. Путь следования к объекту пассажирским транспортом (описать маршрут движения с использованием пассажирского транспорта) Подвоз пассажирским транспортом не осуществляется

наличие адаптированного пассажирского транспорта к объекту: нет.

3.2. Путь к объекту от ближайшей остановки пассажирского транспорта:

3.2.1 расстояние до объекта от остановки транспорта: _____ м

3.2.2 время движения (пешком): _____ мин

3.2.3 наличие выделенного от проезжей части пешеходного пути (да, нет): нет

3.2.4 Перекрестки (нерегулируемые; регулируемые, со звуковой сигнализацией, таймером; нет): регулируемые

3.2.5 Информация на пути следования к объекту: (акустическая, тактильная, визуальная; нет): визуальная

3.2.6 Перепады высоты на пути: (есть, нет): нет.

3.3. Организация доступности объекта для МГН – форма обслуживания

Категория инвалидов (вид нарушения)	Вариант организации доступности объекта (формы обслуживания)*
Все категории инвалидов и МГН	
В том числе инвалиды:	
передвигающиеся на креслах-колясках	Б
с нарушениями опорно-двигательного аппарата	Б
с нарушениями зрения	Б
с нарушениями слуха	Б
с нарушениями умственного развития	А

* - указывается один из вариантов: «А», «Б», «ДУ», «ВНД»

3.4. Состояние доступности основных структурно-функциональных зон

№ п/п	Основные структурно-функциональные зоны	Состояние доступности, в том числе для основных категорий инвалидов*
1.	Территория, прилегающая к зданию (участок)	ДЧ-И (К,О,Г)
2.	Вход (входы) в здание	ДУ
3.	Путь (пути) движения внутри здания (в том числе пути эвакуации)	ДУ
4.	Зона целевого назначения здания (целевого посещения объекта)	ДУ
5.	Санитарно-гигиенические	ВНД

	помещения	
6.	Система информации и связи (на всех зонах)	ДУ
7.	Пути движения к объекту (от остановки транспорта)	-

** Указывается: ДП-В - доступно полностью всем; ДП-И (К, О, С, Г, У) – доступно полностью избирательно (указать категории инвалидов); ДЧ-В - доступно частично всем; ДЧ-И (К, О, С, Г, У) – доступно частично избирательно (указать категории инвалидов); ДУ - доступно условно, ВНД - недоступно

3.5. ИТОГОВОЕ ЗАКЛЮЧЕНИЕ о состоянии доступности ОСИ: Объект ВНД (К), ДУ (О,Т,У,С)

4. Управленческое решение

4.1. Рекомендации по адаптации основных структурно-функциональных зон объекта

№ п/п	Основные структурно-функциональные зоны объекта	Рекомендации по адаптации объекта (вид работы)*
1.	Территория, прилегающая к зданию (участок)	Текущий ремонт
2.	Вход (входы) в здание	Индивидуальное решение с ТСР
3.	Путь (пути) движения внутри здания (в том числе пути эвакуации)	Не нуждаются
4.	Зона целевого назначения здания (целевого посещения объекта)	Индивидуальное решение с ТСР
5.	Санитарно-гигиенические помещения	Индивидуальное решение с ТСР
6.	Система информации на объекте (на всех зонах)	Индивидуальное решение с ТСР

4.1. Планируемые мероприятия, проводимые при текущем ремонте в срок до 2022 года

№ п/п	Основные структурно-функциональные зоны объекта	Индивидуальные решения
1	Территория, прилегающая к зданию (участок)	-

2	Вход (входы) в здание	-
3	Путь (пути) движения внутри здания (в т.ч. пути эвакуации)	-
4	Зона целевого назначения здания (целевого посещения объекта)	-
5	Санитарно-гигиенические помещения	-
6	Система информации и связи (на всех зонах)	-

4.3. Планируемые мероприятия, проводимые при капитальном ремонте в срок до _____ года

№ п/п	Основные структурно-функциональные зоны объекта	Индивидуальные решения
1	Территория, прилегающая к зданию (участок)	-
2	Вход (входы) в здание	-
3	Путь (пути) движения внутри здания (в т.ч. пути эвакуации)	-
4	Зона целевого назначения здания (целевого посещения объекта)	-
5	Санитарно-гигиенические помещения	-
6	Система информации и связи (на всех зонах)	-

4.4. Ожидаемый результат (по состоянию доступности) после выполнения работ по адаптации: доступность зоны целевого назначения, санитарно-гигиенических помещений

4.5. Для принятия решения требуется, не требуется (нужное подчеркнуть):

4.5.1. согласование с общественными организациями инвалидов _____;

4.6. Информация размещена (обновлена) на Карте доступности субъекта Российской Федерации :апрель 2021года на сайте <http://karta.minsocdem samregion.ru>, <https://www.visokoeshkola.minobr63.ru>

(наименование сайта, портала)

5. Особые отметки

ПРИЛОЖЕНИЯ:

Результаты обследования:

- | | |
|--|----------------|
| 1. Территории, прилегающей к объекту | на <u>1</u> л. |
| 2. Входа (входов) в здание | на <u>1</u> л. |
| 3. Путей движения в здании | на <u>1</u> л. |
| 4. Зоны целевого назначения объекта | на <u>1</u> л. |
| 5. Санитарно-гигиенических помещений | на <u>1</u> л. |
| 6. Системы информации (и связи) на объекте | на <u>1</u> л. |

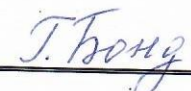


Результаты фотофиксации на объекте: _____ на 1 л.



Поэтажные планы, паспорт БТИ: _____ на 5 л.

Другое (в том числе дополнительная информация о путях движения к объекту): _____

Председатель комиссии  А.Ю. Мясоедова

Члены комиссии

Председатель районной общественной организации областной общероссийской общественной организации «Всероссийское общество инвалидов»	Пестравской общественной Самарской организации общероссийской общественной организации «Всероссийское общество инвалидов»		Г.Н. Бондарева
Начальник архитектуры и инженерной инфраструктуры администрации Пестравский м.р.	МКУ «ОКС, и развития инфраструктуры администрации м.р. Пестравский»		Е.А. Казанцев
Директор МУП «Ресурсный центр»	МУП «Ресурсный центр»		С.В. Филатов

Старший воспитатель СП д/с № 15 «Родничок»		Е.А. Ермолова
Заведующий хозяйством		Р.А. Райс